БОЛЬШЕМОНОКСКИЙ СЕЛЬСОВЕТ

Г Е Н Е Р А Л Ь Н Ы Й П Л А Н

Карта границ населенных пунктов, входящих в состав сельсовета

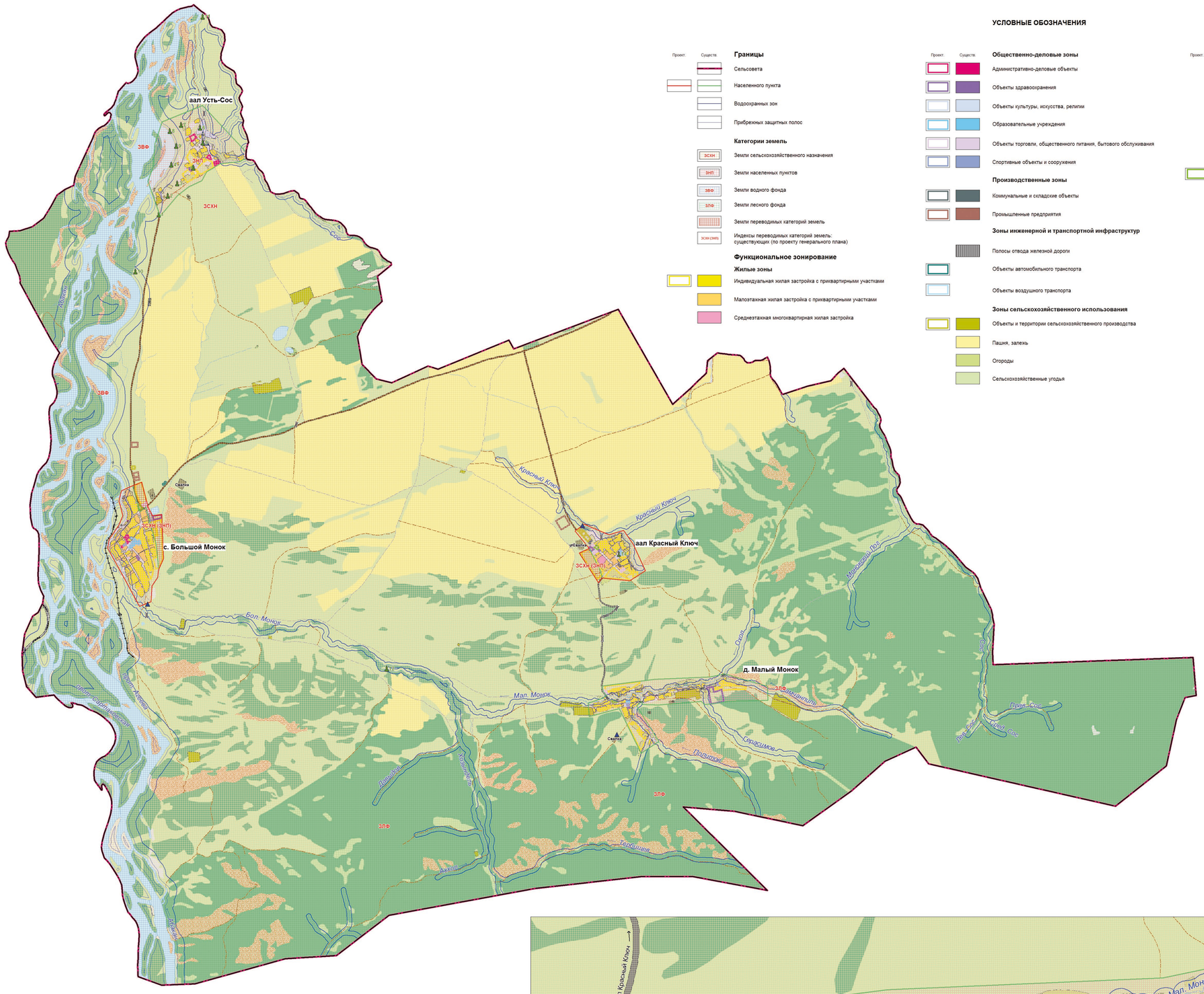

Схема границ Большемонокского сельсовета

Масштаб 1:25 000

УСЛОВНЫЕ ОБОЗНАЧЕНИЯ

Проект. Существ.

Границы
- Сельсовета
- Населенного пункта
- Водоохранных зон
- Прибрежных защитных полос

Категории земель
- ЗСХН — Земли сельскохозяйственного назначения
- ЗНП — Земли населенных пунктов
- ЗВФ — Земли водного фонда
- ЗЛФ — Земли лесного фонда
- Земли переводимых категорий земель
- ЗСХН (ЗНП) — Индексы переводимых категорий земель: существующих (по проекту генерального плана)

Функциональное зонирование

Жилые зоны
- Индивидуальная жилая застройка с приквартирными участками
- Малоэтажная жилая застройка с приквартирными участками
- Среднеэтажная многоквартирная жилая застройка

Общественно-деловые зоны
- Административно-деловые объекты
- Объекты здравоохранения
- Объекты культуры, искусства, религии
- Образовательные учреждения
- Объекты торговли, общественного питания, бытового обслуживания
- Спортивные объекты и сооружения

Производственные зоны
- Коммунальные и складские объекты
- Промышленные предприятия

Зоны инженерной и транспортной инфраструктур
- Полосы отвода железной дороги
- Объекты автомобильного транспорта
- Объекты воздушного транспорта

Зоны сельскохозяйственного использования
- Объекты и территории сельскохозяйственного производства
- Пашня, залежь
- Огороды
- Сельскохозяйственные угодья

Прочие земельные угодья
- Болота
- Песок
- Каменистые поверхности
- Прочие земельные угодья
- Под водой

Зоны рекреационного назначения
- Парки, скверы, места отдыха
- Леса и кустарники

Зоны специального назначения
- Кладбища
- Свалки
- Скотомогильники (законсервированные)

Объекты культурного наследия
- Памятники культуры, истории, археологии
- Номер по экспликации

Объекты инженерной и транспортной инфраструктур
- Железная дорога
- Автомобильные дороги межмуниципального значения
- Автомобильные дороги местного значения
- Полевые дороги
- Грунтовые дороги
- Мосты
- Дамбы

ЭКСПЛИКАЦИЯ ОБЪЕКТОВ КУЛЬТУРНОГО НАСЛЕДИЯ

№ на чертеже	Наименование памятника	Датировка
БОЛЬШЕМОНОКСКИЙ СЕЛЬСОВЕТ		
Объекты культурного наследия регионального значения		
1	Могильник Усть-Сос - 1 (87)	(VII-I вв. до н.э.)
2	Могильник Усть-Сос -2 (10)	(VII-I вв. до н.э.)
3	Могильник Усть-Сос - 3 (82)	(VII-I вв. до н.э.)
4	Могильник Усть-Сос - 4 (29)	(VII-I вв. до н.э.)
5	Могильник Усть-Сос - 5 (22)	(VII-I вв. до н.э.)
6	Могильник Усть-Сос - 6 (42)	(VII-I вв. до н.э.)
7	Могильник Усть-Сос - 7 (15)	(VII-I вв. до н.э.)
8	Могильник Усть-Сос - 8 (26)	(VII-I вв. до н.э.)
9	Могильник Усть-Сос - 9 (43)	(VII-I вв. до н.э.)
10	Поселение Усть-Сос - 1	(II вв. до н.э. - V вв.н.э)
11	Поселение Хызыл Хая	Палеолит
12	Курганный могильник (5)	(VII-I вв. до н.э.)
Объекты культурного наследия местного значения		
13	Памятник участникам ВОВ	н.д.
14	Памятник участникам ВОВ	н.д.

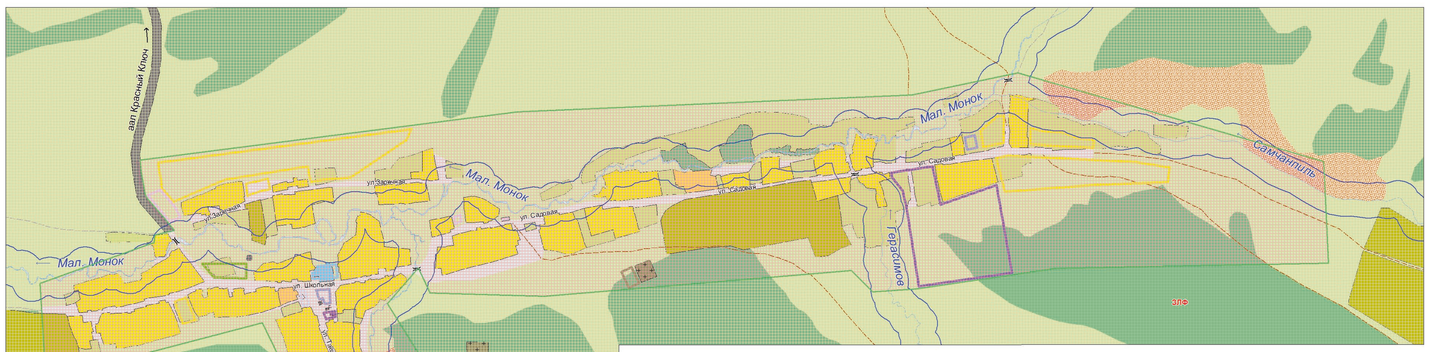

д. Малый Монок — Масштаб 1:5 000

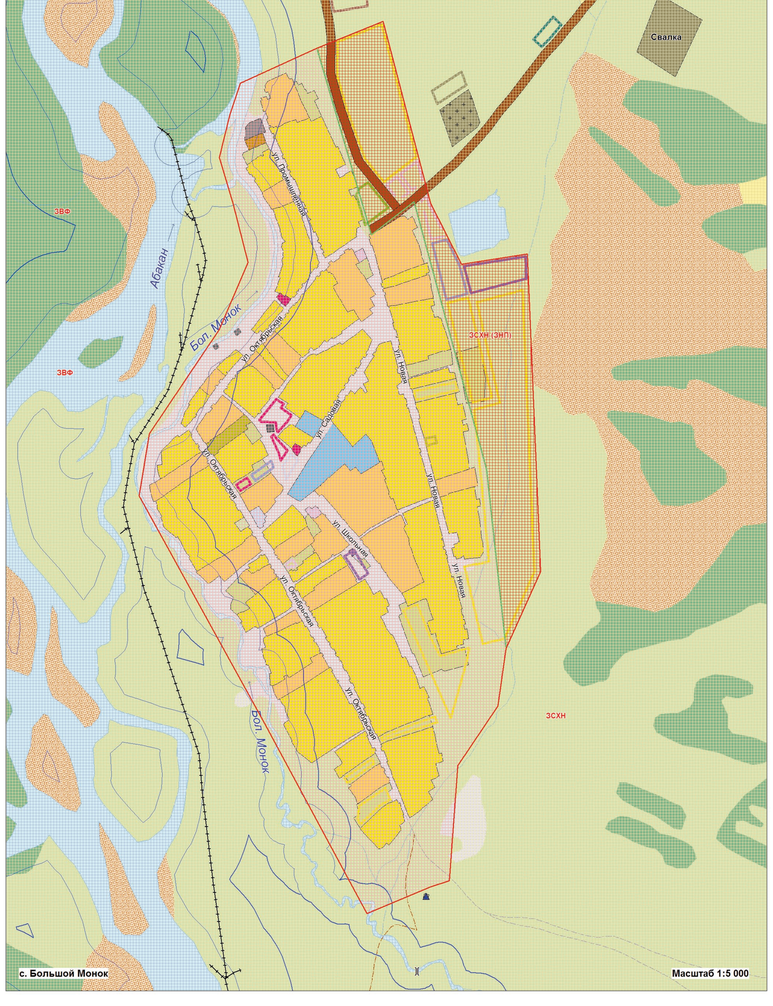

с. Большой Монок — Масштаб 1:5 000

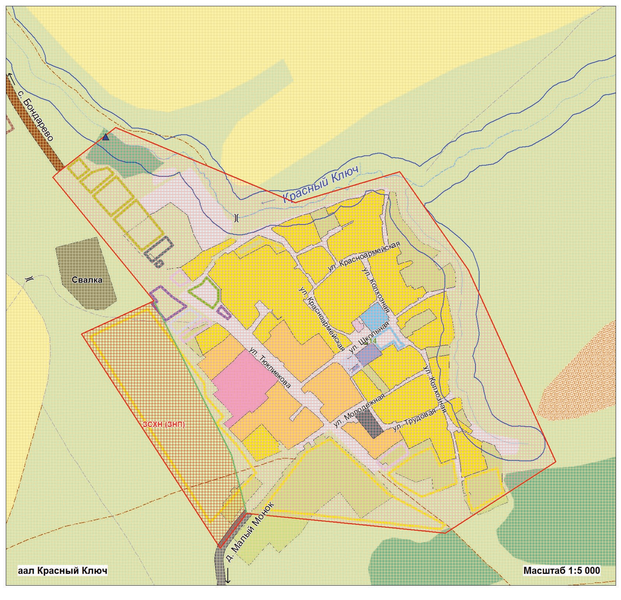

аал Красный Ключ — Масштаб 1:5 000

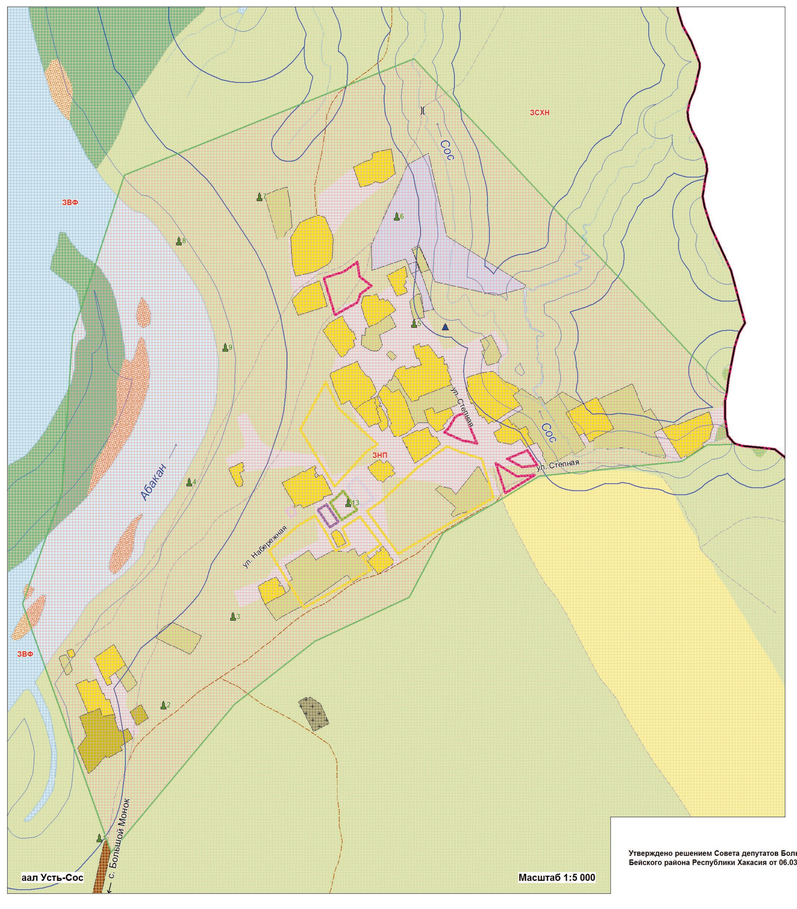

аал Усть-Сос — Масштаб 1:5 000

Утверждено решением Совета депутатов Большемонокского сельсовета Бейского района Республики Хакасия от 06.03.2013 г. № 79

						2012-113-ГП ПЗЗ			
						Генеральный план, правила землепользования и застройки Большемонокского сельсовета Бейского района Республики Хакасия			
Изм.	Кол.уч.	Лист	№ док.	Подпись	Дата				
Директор		Малышев Е.Н.			06.03.13	Генеральный план Большемонокского сельсовета (Утверждаемая часть)	Стадия	Лист	Листов
Нач. отдела		Самонова Л.Н.			06.03.13		ГП	2	10
Зам.нач.отд.		Цыпальчук А.И.			06.03.13				
Вед. спец.		Чередова И.Н.			06.03.13	Карта границ населенных пунктов, входящих в состав сельсовета М 1:25 000 М 1:5 000	ООО НПЦ "Сибэнергоресурсы" г. Омск		
Спец. 2 кат.		Журина К.А.			06.03.13				
Спец. 2 кат.		Сидорова Е.Г.			06.03.13				

СОГЛАСОВАНО

Взам. инв. №

Подпись и дата

Инв. № подл.